

## รายละเอียดขอบเขตของงาน

จ้างจัดทำป้ายโครงการ ขนาด ๐.๔๐\*๐.๓๐ เมตร จำนวน ๔๓๘ ป้าย  
โครงการเติมน้ำใต้ดินระดับตื้น ปิงบประมาณ พ.ศ. ๒๕๖๖

### ๑. ความเป็นมา

กรมทรัพยากรน้ำบาดาล โดยสำนักอนุรักษ์และฟื้นฟูทรัพยากรน้ำบาดาล ดำเนินโครงการเติมน้ำใต้ดินระดับตื้น ประจำปีงบประมาณ พ.ศ. ๒๕๖๖ เพื่อให้การดำเนินการโครงการเป็นไปตามวัตถุประสงค์และดำเนินการได้ทันตามกำหนดระยะเวลาอย่างมีประสิทธิภาพ จึงให้ดำเนินการจ้างจัดทำป้ายโครงการ ขนาด ๐.๔๐\*๐.๓๐ เมตร จำนวน ๔๓๘ ป้าย สำหรับเผยแพร่ประชาสัมพันธ์การดำเนินโครงการในส่วนของระบบเติมน้ำใต้ดินระดับตื้นรูปแบบบ่อวงคอนกรีตเสริมเหล็ก จำนวน ๔๓๘ แห่ง

### ๒. วัตถุประสงค์

เพื่อให้มีป้ายประชาสัมพันธ์การดำเนินงานโครงการเติมน้ำใต้ดินระดับตื้น สำหรับระบบเติมน้ำใต้ดินรูปแบบบ่อวงคอนกรีตเสริมเหล็ก จำนวน ๔๓๘ แห่ง ประจำปีงบประมาณ พ.ศ. ๒๕๖๖ (ภาคผนวก ก)

### ๓. คุณสมบัติของผู้ยื่นข้อเสนอ

๓.๑ มีความสามารถตามกฎหมาย

๓.๒ ไม่เป็นบุคคลล้มละลาย

๓.๓ ไม่อยู่ระหว่างเลิกกิจการ

๓.๔ ไม่เป็นบุคคลซึ่งอยู่ระหว่างถูกระงับการยื่นข้อเสนอหรือทำสัญญากับหน่วยงานของรัฐไว้ชั่วคราว เนื่องจากเป็นผู้ไม่ผ่านเกณฑ์การประเมินผลการปฏิบัติงานของผู้ประกอบการตามระเบียบที่รัฐมนตรีว่าการกระทรวงการคลังกำหนดตามที่ประกาศเผยแพร่ในระบบเครือข่ายสารสนเทศของกรมบัญชีกลาง

๓.๕ ไม่เป็นบุคคลซึ่งถูกระงับชื่อไว้ในบัญชีรายชื่อผู้ทำงานและได้แจ้งเวียนชื่อให้เป็นผู้ทำงานของหน่วยงานของรัฐในระบบเครือข่ายสารสนเทศของกรมบัญชีกลาง ซึ่งรวมถึงนิติบุคคลที่ผู้ทำงานเป็นหุ้นส่วนผู้จัดการ กรรมการผู้จัดการ ผู้บริหาร ผู้มีอำนาจในการดำเนินงานในกิจการของนิติบุคคลนั้นด้วย

๓.๖ มีคุณสมบัติและไม่มีลักษณะต้องห้ามที่คณะกรรมการนโยบายการจัดจ้างและการบริหารพัสดุภาครัฐกำหนดในราชกิจจานุเบกษา

๓.๗ เป็นนิติบุคคลผู้มีอาชีพรับจ้างงานที่ประกวดราคาด้วยวิธีประกวดราคาอิเล็กทรอนิกส์ดังกล่าว

๓.๘ ไม่เป็นผู้มีผลประโยชน์ร่วมกันกับผู้ยื่นข้อเสนอรายอื่นที่เข้ายื่นข้อเสนอให้แก่กรมทรัพยากรน้ำบาดาล ณ วันประกาศประกวดราคาอิเล็กทรอนิกส์ หรือไม่เป็นผู้กระทำการอันเป็นการขัดขวางการแข่งขันอย่างเป็นธรรม ในการประกวดราคาอิเล็กทรอนิกส์ครั้งนี้

๓.๙ ไม่เป็นผู้ได้รับเอกสิทธิ์ หรือความคุ้มกัน ซึ่งอาจปฏิเสธไม่ยอมขึ้นศาลไทย เว้นแต่รัฐบาลของผู้ยื่นข้อเสนอได้มีคำสั่งให้สละเอกสิทธิ์และความคุ้มกันเช่นนั้น

๓.๑๐ ผู้ยื่นข้อเสนอที่ยื่นข้อเสนอในรูปแบบของ “กิจการร่วมค้า” ต้องมีคุณสมบัติ ดังนี้

กรณีที่ยื่นข้อเสนอฯ กำหนดให้ผู้เข้าร่วมค้ารายใดรายหนึ่งเป็นผู้เข้าร่วมค้าหลัก ข้อตกลงฯ จะต้องมีการกำหนดสัดส่วนหน้าที่ และความรับผิดชอบในปริมาณงาน สิ่งของ หรือมูลค่าตามสัญญาของผู้เข้าร่วมค้าหลัก มากกว่าผู้เข้าร่วมค้ารายอื่นทุกราย

กรณีที่ยื่นข้อเสนอฯ กำหนดให้ผู้เข้าร่วมค้ารายใดรายหนึ่งเป็นผู้เข้าร่วมค้าหลัก กิจการร่วมค้านั้นต้องใช้ผลงานของผู้เข้าร่วมค้าหลักรายเดียวเป็นผลงานของกิจการร่วมค้าที่ยื่นข้อเสนอ



(นางสาวชวนชาย ดารานนท์)

ประธานกรรมการ



(นายอุเทน น้อยเอี่ยม)

กรรมการ



(นายภูมิภัทร กล้าหาญ)

กรรมการและเลขานุการ

กรณีที่มีข้อตกลงฯ กำหนดให้ผู้เข้าร่วมค้ารายใดรายหนึ่งเป็นผู้เข้าร่วมค้าหลัก ผู้เข้าร่วมค้าหลักจะต้องเป็นผู้ประกอบการที่ขึ้นทะเบียนไว้กับกรมบัญชีกลาง ในส่วนของผู้เข้าร่วมค้าที่ไม่ใช่ผู้เข้าร่วมค้าหลักจะเป็นผู้ประกอบการที่ขึ้นทะเบียนในสาขางานก่อสร้างไว้กับกรมบัญชีกลางหรือไม่ก็ได้

สำหรับข้อตกลงฯ ที่ไม่ได้กำหนดให้ผู้เข้าร่วมค้ารายใดเป็นผู้เข้าร่วมค้าหลัก ผู้เข้าร่วมค้าทุกรายจะต้องมีคุณสมบัติครบถ้วนตามเงื่อนไขที่กำหนดไว้ในเอกสารเชิญชวน

๓.๑๑ ผู้ยื่นข้อเสนอต้องลงทะเบียนในระบบจัดซื้อจัดจ้างภาครัฐด้วยอิเล็กทรอนิกส์ (Electronic Government Procurement : e - GP) ของกรมบัญชีกลาง

#### ๔. เกณฑ์การพิจารณาคัดเลือกข้อเสนอ

กรมทรัพยากรน้ำบาดาล จะพิจารณาโดยใช้เกณฑ์ราคา (Price) และพิจารณาราคารวม

#### ๕. รายละเอียดขอบเขตของงาน

##### ๕.๑ แบบป้ายบ่อเติมน้ำใต้ดิน

๕.๑.๑ วัสดุที่ทำป้ายบ่อเติมน้ำใต้ดิน เป็นแผ่นอลูมิเนียม และมีขนาด ๓๐ x ๔๐ x ๐.๑๒ เซนติเมตร (กว้าง x ยาว xหนา) พับขอบด้านละ ๑.๕๐ เซนติเมตร หรือปรับตามความเหมาะสม

๕.๑.๒ ป้ายสกรีน UV ลงบนแผ่นอลูมิเนียมและเคลือบฟิล์มด้าน หรืออื่น ๆ ตามความเหมาะสม

๕.๑.๓ พื้นหลังเป็นสีน้ำเงิน และตัวอักษรเป็นสีขาว

๕.๑.๔ ตัวอักษรบนแผ่นป้าย เป็นชุดอักษร TH SarabunPSK ตัวหนา

- ข้อความ “กรมทรัพยากรน้ำบาดาล กระทรวงทรัพยากรธรรมชาติและสิ่งแวดล้อม”  
ขนาดตัวอักษร ๔๒ พอยต์

- ข้อความ “โครงการเติมน้ำใต้ดินระดับตื้น ปีงบประมาณ พ.ศ. ๒๕๖๖” ขนาด ๔๒ พอยต์

- ข้อความ “ระบบเติมน้ำใต้ดินผ่านบ่อวงคอนกรีต” ขนาดตัวอักษร ๗๐ พอยต์

- ข้อความ “หมายเลขบ่อ MAR \_\_\_\_\_ ความลึก \_\_\_\_\_ เมตร” ขนาดตัวอักษร ๕๐ พอยต์

- ข้อความ “พิกัด UTM E \_\_\_\_\_ UTM N \_\_\_\_\_ โซน \_\_\_\_\_” และ “สถานที่ \_\_\_\_\_ บ้าน \_\_\_\_\_ หมู่ที่ \_\_\_\_\_ ตำบล \_\_\_\_\_ อำเภอ \_\_\_\_\_ จังหวัด \_\_\_\_\_” ขนาดตัวอักษร ๓๖ พอยต์

- ข้อความ “ทรัพย์สินของทางราชการโปรดอย่ารื้อถอนทำลาย ผู้รื้อถอนทำลาย มีความผิดทางกฎหมาย” ขนาดตัวอักษร ๓๖ พอยต์

- ข้อความ “ข้อมูลเกี่ยวกับการเติมน้ำใต้ดินระดับตื้น” ขนาดตัวอักษร ๒๐ พอยต์

- ข้อความ “หมายเหตุ \* สอบถามข้อมูลเพิ่มเติม, ๑. โทร ๐๒-๖๖๖-๗๐๐๐,  
๒. เว็บไซต์ [www.dgr.go.th/th/contact](http://www.dgr.go.th/th/contact)” ขนาดตัวอักษร ๒๒ พอยต์

๕.๑.๕ ขนาดและระยะห่างของข้อความปรับตามความเหมาะสม


๕.๑.๖ ตราสัญลักษณ์กรมทรัพยากรน้ำบาดาล และกระทรวงทรัพยากรธรรมชาติและสิ่งแวดล้อม  
ขนาดสูง ๕ ซม. หรือปรับตามความเหมาะสม

๕.๑.๗ QR Code สำหรับดาวน์โหลดข้อมูลเพิ่มเติม ขนาด ๕ x ๕ ซม. หรือปรับตามความเหมาะสม


##### ๕.๒ แบบโครงเหล็กป้าย

๕.๒.๑ วัสดุที่ใช้ทำกรอบป้ายเป็นเหล็กกล่องกัลวาไนซ์ (GI) ขนาด ๑.๕ x ๑.๕ x ๐.๑๒ เซนติเมตร (กว้าง x ยาว x หนา)

๕.๒.๒ ขนาดของกรอบป้ายที่จะยึดติดกับแผ่นป้ายบ่อเติมน้ำใต้ดิน มีขนาด ๓๐ x ๔๐ เซนติเมตร (กว้าง x ยาว)

  
(นางสาวอนอน ดารานนท์)  
ประธานกรรมการ

  
(นายอนอน น้อยเอี่ยม)  
กรรมการ

  
(นายภูมิภัทร กล้าหาญ)  
กรรมการและเลขานุการ

๕.๒.๓ การยึดติดระหว่างแผ่นป้ายกับกรอบป้ายให้ใช้วิธีพับขอบป้ายอลูมิเนียมด้านละ ๑.๕ เซนติเมตร ทั้ง ๔ ด้าน โดยใช้เหล็กกล่องกัลวาไนซ์ติดขอบ

๕.๒.๔ วัสดุที่ใช้ทำเสาป้ายเป็นเหล็กกล่องกัลวาไนซ์ (GI) ขนาด ๕.๐ x ๒.๕ x ๐.๒ เซนติเมตร (กว้าง x ยาว x หนา)

๕.๒.๕ ขนาดของเสาป้ายที่จะยึดติดกับกรอบป้ายบ่อเติมน้ำใต้ดิน มีความยาว ๑๘๐ เซนติเมตร โดยยึดติดกับกรอบป้ายด้วยแคลมป์ยึดด้านบนและล่างอย่างน้อย ๒ ตำแหน่ง หรืออื่น ๆ ตามความเหมาะสม

๕.๒.๖ เสาเหล็กฝังในฐานคอนกรีตสำเร็จรูป หรือปรับตามความเหมาะสม

๕.๒.๗ ปิดปลายเสาด้วยยาง หรือปรับใช้วัสดุอื่น ๆ ตามความเหมาะสม

๕.๓ รูปแบบตามภาคผนวก ข

๕.๔ ผู้รับจ้าง ต้องจัดหาแรงงาน วัสดุ เครื่องมือ เครื่องใช้ในการติดตั้งป้ายโครงการจำนวน ๔๓๘ ป้าย

๕.๕ ผู้รับจ้าง ต้องใช้วัสดุอุปกรณ์ในการจัดทำป้ายและการติดตั้งต้องเป็นของใหม่ ไม่เคยผ่านการใช้งานมาก่อนและไม่เป็นของเก่าเก็บจนเสื่อมคุณภาพที่จะนำไปใช้งาน

๕.๖ ก่อนติดตั้งป้ายโครงการ ผู้รับจ้างจะต้องตรวจสอบสถานที่ที่จะทำการติดตั้ง เพื่อทราบถึงปัญหาอุปสรรคที่อาจเกิดขึ้นในขณะที่ทำงาน และเตรียมการแก้ปัญหาล่วงหน้าให้พร้อม

๕.๗ หากสิ่งใดไม่ได้ระบุไว้ในรูปแบบและรายการ แต่จำเป็นต้องทำเพื่อให้งานสำเร็จลุล่วง ผู้รับจ้างต้องจัดทำให้โดยไม่คิดค่ามูลค่าใดๆ

๕.๘ หากเกิดข้อขัดแย้ง ซึ่งเกิดขึ้นจากรูปแบบหรือรายการประกอบแนบ หรือมีปัญหาอุปสรรคต่าง ๆ ไม่ว่าจะเป็นกรณีใด ๆ ในขณะที่ปฏิบัติงาน จะต้องอยู่ในดุลยพินิจและการตัดสินใจของคณะกรรมการตรวจรับพัสดุของผู้ว่าจ้าง ทั้งนี้ เพื่อให้งานสำเร็จลุล่วงไปด้วยดี ผู้เสนอราคาที่ชนะการประกวดราคา จะเรียกร้องค่าใช้จ่ายใดๆ เพิ่มเติมมิได้

๕.๙ ความเสียหายในส่วนอื่น ๆ ที่เกิดจากการกระทำของผู้รับจ้างนั้น ผู้รับจ้างต้องซ่อมแซมส่วนนั้นให้กลับมาใช้งานได้ดังเดิม

๕.๑๐ ผู้ว่าจ้างสงวนสิทธิ์ที่จะบอกเลิกสัญญาว่าจ้าง หากการดำเนินการของผู้รับจ้างเป็นไปด้วยความล่าช้าหรือตรวจสอบแล้วเห็นว่าไม่พร้อมดำเนินการให้เป็นไปตามกำหนดได้ อันจะก่อให้เกิดความเสียหายต่อทางราชการ

## ๖. สถานที่ส่งมอบ

ผู้รับจ้างจะต้องส่งมอบงานพร้อมติดตั้ง ณ สถานที่ที่กำหนด

## ๗. กำหนดส่งมอบ

ผู้รับจ้างจะต้องส่งมอบงาน ภายใน ๑๒๐ วัน โดยแบ่งเป็น ๓ งวด ดังนี้

งวดที่ ๑ ผู้รับจ้างจะต้องส่งมอบงานพร้อมติดตั้ง ณ สถานที่ที่กำหนด จำนวน ๑๔๐ ป้าย ให้แล้วเสร็จภายใน ๖๐ วัน นับถัดจากวันลงนามในสัญญา

งวดที่ ๒ ผู้รับจ้างจะต้องส่งมอบงานพร้อมติดตั้ง ณ สถานที่ที่กำหนด จำนวน ๑๔๐ ป้าย ให้แล้วเสร็จภายใน ๙๐ วัน นับถัดจากวันลงนามในสัญญา

งวดที่ ๓ ผู้รับจ้างจะต้องส่งมอบงานพร้อมติดตั้ง ณ สถานที่ที่กำหนด จำนวน ๑๕๘ ป้าย ให้แล้วเสร็จภายใน ๑๒๐ วัน นับถัดจากวันลงนามในสัญญา

(นางสาวชนชวย ดารานนท์)  
ประธานกรรมการ

(นายอุเทน น้อยเอี่ยม)  
กรรมการ

(นายภูมิภัทร กล้าหาญ)  
กรรมการและเลขานุการ

## ๘. วงเงินงบประมาณในการจัดจ้าง

วงเงินงบประมาณที่จัดจ้าง จำนวน ๑,๑๘๑,๗๒๕.๐๐ บาท (หนึ่งล้านหนึ่งแสนแปดหมื่นหนึ่งพันเจ็ดร้อยยี่สิบสี่บาทถ้วน)

ราคากลาง (ราคาอ้างอิง) จำนวน ๑,๑๗๓,๘๔๐.๐๐ บาท (หนึ่งล้านหนึ่งแสนเจ็ดหมื่นสามพันแปดร้อยสี่สิบสี่บาทถ้วน)

## ๙. เงื่อนไขการจ่ายเงิน

กรมทรัพยากรน้ำบาดาล จะจ่ายเงินให้กับผู้รับจ้างโดยแบ่งออกเป็น ๓ งวด รายละเอียดดังนี้

งวดที่ ๑ เป็นเงินร้อยละ ๓๐ ของวงเงินตามสัญญา ต่อเมื่อผู้รับจ้างส่งมอบงานตามรายละเอียดขอบเขตงาน ข้อ ๕ พร้อมติดตั้ง ณ สถานที่ที่กำหนด จำนวน ๑๔๐ ป้าย และคณะกรรมการตรวจรับพัสดุทำการตรวจรับแล้ว

งวดที่ ๒ เป็นเงินร้อยละ ๓๐ ของวงเงินตามสัญญา ต่อเมื่อผู้รับจ้างส่งมอบงานตามรายละเอียดขอบเขตงาน ข้อ ๕ พร้อมติดตั้ง ณ สถานที่ที่กำหนด จำนวน ๑๔๐ ป้าย และคณะกรรมการตรวจรับพัสดุทำการตรวจรับแล้ว

งวดที่ ๓ เป็นเงินร้อยละ ๔๐ ของวงเงินตามสัญญา ต่อเมื่อผู้รับจ้างส่งมอบงานตามรายละเอียดขอบเขตงาน ข้อ ๕ พร้อมติดตั้ง ณ สถานที่ที่กำหนด จำนวน ๑๕๘ ป้าย และคณะกรรมการตรวจรับพัสดุทำการตรวจรับแล้ว

## ๑๐. ค่าปรับ

หากผู้รับจ้างไม่สามารถส่งมอบให้แล้วเสร็จตามเวลาที่กำหนดไว้ในสัญญา ผู้รับจ้างจะต้องชำระค่าปรับให้แก่กรมทรัพยากรน้ำบาดาล เป็นรายวันในอัตราร้อยละ ๐.๑๐ ของราคางานจ้างทั้งหมด นับแต่วันล่วงเลยกำหนดวันเวลาแล้วเสร็จ ตามสัญญาจนถึงวันที่ทำงานแล้วเสร็จ


## ๑๑. หน่วยงานผู้รับผิดชอบ


สำนักอนุรักษ์และฟื้นฟูทรัพยากรน้ำบาดาล กรมทรัพยากรน้ำบาดาล

รายละเอียดขอบเขตของงานนี้กำหนดโดยคณะกรรมการกำหนดขอบเขตของงานเกี่ยวกับการจัดจ้าง และกำหนดราคากลาง (ราคาอ้างอิง) จ้างจัดทำป้ายโครงการ ขนาด ๐.๔๐\*๐.๓๐ เมตร จำนวน ๔๓๘ ป้าย โครงการเติมน้ำใต้ดินระดับตื้น ปิงบประมาณ พ.ศ. ๒๕๖๖ ด้วยวิธีประกวดราคาอิเล็กทรอนิกส์ (e-bidding) ตามคำสั่งกรมทรัพยากรน้ำบาดาล ที่ ๓๐๐/๒๕๖๖ ลงวันที่ ๒๔ เมษายน พ.ศ. ๒๕๖๖


  
.....ประธานกรรมการ  
(นางสาวชวนชวย ดารานนท์)

  
.....กรรมการ  
(นายอุเทน น้อยเอี่ยม)

  
.....กรรมการและเลขานุการ  
(นายภูมิภัทร กล้าหาญ)

  
(นางสาวชวนชวย ดารานนท์)  
ประธานกรรมการ

  
(นายอุเทน น้อยเอี่ยม)  
กรรมการ

  
(นายภูมิภัทร กล้าหาญ)  
กรรมการและเลขานุการ

## ภาคผนวก ก

รายชื่อสถานที่ดำเนินการติดตั้งป้ายโครงการ ขนาด 0.40\*0.30 เมตร จำนวน 438 ป้าย  
โครงการเติมน้ำใต้ดินระดับตื้น ปิงบประมาณ พ.ศ. 2566

ลำดับ	ตำบล	อำเภอ	จังหวัด
1	เชียงบาน	เชียงคำ	พะเยา
2	ทุ่งผาสุข	เชียงคำ	พะเยา
3	น้ำแวน	เชียงคำ	พะเยา
4	ฝายกวาง	เชียงคำ	พะเยา
5	ท่าวังทอง	เมืองพะเยา	พะเยา
6	แม่สุก	แม่ใจ	พะเยา
7	ป่าแฝก	แม่ใจ	พะเยา
8	จุน	จุน	พะเยา
9	พระธาตุขิงแกง	จุน	พะเยา
10	หงษ์หิน	จุน	พะเยา
11	คือเวียง	ดอกคำใต้	พะเยา
12	บ้านปิน	ดอกคำใต้	พะเยา
13	ขุนควร	ปง	พะเยา
14	จิม	ปง	พะเยา
15	ทุ่งกล้วย	ภูซาง	พะเยา
16	ภูซาง	ภูซาง	พะเยา
17	เวียง	เชียงแสน	เชียงราย
18	ครึ่ง	เชียงของ	เชียงราย
19	แม่ลอย	เทิง	เชียงราย
20	จี้ว	เทิง	เชียงราย
21	หาว	เทิง	เชียงราย
22	ดอยลาน	เมืองเชียงราย	เชียงราย
23	ดงมหาวัน	เวียงเชียงรุ้ง	เชียงราย
24	ป่าซาง	เวียงเชียงรุ้ง	เชียงราย
25	หล่ายงาว	เวียงแก่น	เชียงราย
26	ป่าซาง	แม่จัน	เชียงราย
27	ดงมะตะ	แม่ลาว	เชียงราย
28	เจดีย์หลวง	แม่สรวย	เชียงราย
29	ต้า	ขุนตาล	เชียงราย
30	ป่าตาล	ขุนตาล	เชียงราย
31	ยางหอม	ขุนตาล	เชียงราย
32	หนองปากอ้อ	ดอยหลวง	เชียงราย
33	ป่าแดด	ป่าแดด	เชียงราย
34	ศรีโพธิเงิน	ป่าแดด	เชียงราย
35	สันผีเสื้อ	เมืองเชียงใหม่	เชียงใหม่







## ภาคผนวก ก

รายชื่อสถานที่ดำเนินการติดตั้งป้ายโครงการ ขนาด 0.40\*0.30 เมตร จำนวน 438 ป้าย  
โครงการเติมน้ำใต้ดินระดับตื้น ปิงบประมาณ พ.ศ. 2566

ลำดับ	ตำบล	อำเภอ	จังหวัด
36	หนองป่าครั่ง	เมืองเชียงใหม่	เชียงใหม่
37	หายยา จุดที่ 1	เมืองเชียงใหม่	เชียงใหม่
38	หายยา จุดที่ 2	เมืองเชียงใหม่	เชียงใหม่
39	หายยา จุดที่ 3	เมืองเชียงใหม่	เชียงใหม่
40	ตลาดใหญ่	ดอยสะเก็ด	เชียงใหม่
41	ป่าป้อง จุดที่ 1	ดอยสะเก็ด	เชียงใหม่
42	ป่าป้อง จุดที่ 2	ดอยสะเก็ด	เชียงใหม่
43	ป่าป้อง จุดที่ 3	ดอยสะเก็ด	เชียงใหม่
44	สำราญราษฎร์ จุดที่ 1	ดอยสะเก็ด	เชียงใหม่
45	สำราญราษฎร์ จุดที่ 2	ดอยสะเก็ด	เชียงใหม่
46	ต้นเปา จุดที่ 1	สันกำแพง	เชียงใหม่
47	ต้นเปา จุดที่ 2	สันกำแพง	เชียงใหม่
48	ต้นเปา จุดที่ 3	สันกำแพง	เชียงใหม่
49	ต้นเปา จุดที่ 4	สันกำแพง	เชียงใหม่
50	ทรายมูล	สันกำแพง	เชียงใหม่
51	บวกค้าง	สันกำแพง	เชียงใหม่
52	ร้องวัวแดง	สันกำแพง	เชียงใหม่
53	ห้วยทราย	สันกำแพง	เชียงใหม่
54	ออนใต้ จุดที่ 1	สันกำแพง	เชียงใหม่
55	ออนใต้ จุดที่ 2	สันกำแพง	เชียงใหม่
56	ออนใต้ จุดที่ 3	สันกำแพง	เชียงใหม่
57	ออนใต้ จุดที่ 4	สันกำแพง	เชียงใหม่
58	ออนใต้ จุดที่ 5	สันกำแพง	เชียงใหม่
59	แม่แฝกใหม่	สันทราย	เชียงใหม่
60	สันนาเม็ง จุดที่ 1	สันทราย	เชียงใหม่
61	สันนาเม็ง จุดที่ 2	สันทราย	เชียงใหม่
62	สันป่าเปา จุดที่ 1	สันทราย	เชียงใหม่
63	สันป่าเปา จุดที่ 2	สันทราย	เชียงใหม่
64	หนองແຫ່ງ จุดที่ 1	สันทราย	เชียงใหม่
65	หนองແຫ່ງ จุดที่ 2	สันทราย	เชียงใหม่
66	หนองจ้อม	สันทราย	เชียงใหม่
67	หนองล่อง จุดที่ 1	เวียงหนองล่อง	ลำพูน
68	หนองล่อง จุดที่ 2	เวียงหนองล่อง	ลำพูน
69	หนองล่อง จุดที่ 3	เวียงหนองล่อง	ลำพูน
70	ตะเคียนปม จุดที่ 1	ทุ่งหัวช้าง	ลำพูน





## ภาคผนวก ก

รายชื่อสถานที่ดำเนินการติดตั้งป้ายโครงการ ขนาด 0.40\*0.30 เมตร จำนวน 438 ป้าย

โครงการเติมน้ำใต้ดินระดับตื้น ปิงบประมาณ พ.ศ. 2566

ลำดับ	ตำบล	อำเภอ	จังหวัด
71	ตะเคียนปม จุดที่ 2	ทุ่งหัวช้าง	ลำพูน
72	ตะเคียนปม จุดที่ 3	ทุ่งหัวช้าง	ลำพูน
73	ตะเคียนปม จุดที่ 4	ทุ่งหัวช้าง	ลำพูน
74	นครเจดีย์ จุดที่ 1	ป่าซาง	ลำพูน
75	นครเจดีย์ จุดที่ 2	ป่าซาง	ลำพูน
76	นครเจดีย์ จุดที่ 3	ป่าซาง	ลำพูน
77	ป่าซาง จุดที่ 1	ป่าซาง	ลำพูน
78	ป่าซาง จุดที่ 2	ป่าซาง	ลำพูน
79	ป่าซาง จุดที่ 3	ป่าซาง	ลำพูน
80	ม่วงน้อย จุดที่ 1	ป่าซาง	ลำพูน
81	ม่วงน้อย จุดที่ 2	ป่าซาง	ลำพูน
82	ม่วงน้อย จุดที่ 3	ป่าซาง	ลำพูน
83	แม่ต๋น จุดที่ 1	ลำ	ลำพูน
84	แม่ต๋น จุดที่ 2	ลำ	ลำพูน
85	แม่ต๋น จุดที่ 3	ลำ	ลำพูน
86	ดงดำ จุดที่ 1	ลำ	ลำพูน
87	ดงดำ จุดที่ 2	ลำ	ลำพูน
88	ดงดำ จุดที่ 3	ลำ	ลำพูน
89	ไหล่หิน	เกาะคา	ลำปาง
90	เถินบุรี	เถิน	ลำปาง
91	แม่วะ	เถิน	ลำปาง
92	ทุ่งฝาย	เมือง	ลำปาง
93	บ้านเสด็จ จุดที่ 1	เมือง	ลำปาง
94	บ้านเสด็จ จุดที่ 2	เมือง	ลำปาง
95	บ้านเสด็จ จุดที่ 3	เมือง	ลำปาง
96	บ้านเสด็จ จุดที่ 4	เมือง	ลำปาง
97	เมืองปาน	เมืองปาน	ลำปาง
98	บ้านขอ	เมืองปาน	ลำปาง
99	เสริมชัย	เสริมงาม	ลำปาง
100	บ้านสา	แจ้ห่ม	ลำปาง
101	วิเชตนคร	แจ้ห่ม	ลำปาง
102	น้ำโจ้	แม่ทะ	ลำปาง
103	แม่พริก	แม่พริก	ลำปาง
104	ผาปิง	แม่พริก	ลำปาง
105	บ้านแหง	งาว	ลำปาง





## ภาคผนวก ก

รายชื่อสถานที่ดำเนินการติดตั้งป้ายโครงการ ขนาด 0.40\*0.30 เมตร จำนวน 438 ป้าย

โครงการเติมน้ำใต้ดินระดับตื้น ปิงบประมาณ พ.ศ. 2566

ลำดับ	ตำบล	อำเภอ	จังหวัด
106	นาแก	งาว	ลำปาง
107	บ้านอ้อน	งาว	ลำปาง
108	หลวงใต้	งาว	ลำปาง
109	วังเหนือ	วังเหนือ	ลำปาง
110	วังซ้าย	วังเหนือ	ลำปาง
111	วังทรายคำ	วังเหนือ	ลำปาง
112	แม่กัวะ	สบปราบ	ลำปาง
113	เมืองยาว	ห้างฉัตร	ลำปาง
114	ท่าข้าม	เมืองแพร่	แพร่
115	น้ำชำ	เมืองแพร่	แพร่
116	วังหงษ์	เมืองแพร่	แพร่
117	สวนเขื่อน	เมืองแพร่	แพร่
118	บ้านหนูน	สอง	แพร่
119	บ้านปง	สูงเม่น	แพร่
120	ร่องกาศ	สูงเม่น	แพร่
121	หัวฝาย	สูงเม่น	แพร่
122	ทุ่งแก้ว	หนองม่วงไข่	แพร่
123	น้ำรัด	หนองม่วงไข่	แพร่
124	แก้วเลียว	แก้วเลียว	นครสวรรค์
125	แม่เป็น	แม่เป็น	นครสวรรค์
126	ตากฟ้า จุดที่ 1	ตากฟ้า	นครสวรรค์
127	ตากฟ้า จุดที่ 2	ตากฟ้า	นครสวรรค์
128	ตากฟ้า จุดที่ 3	ตากฟ้า	นครสวรรค์
129	พรหมนิมิต จุดที่ 1	ตากฟ้า	นครสวรรค์
130	พรหมนิมิต จุดที่ 2	ตากฟ้า	นครสวรรค์
131	พรหมนิมิต จุดที่ 3	ตากฟ้า	นครสวรรค์
132	ลาดทิพรส	ตากฟ้า	นครสวรรค์
133	ห้วยหอม	ตากฟ้า	นครสวรรค์
134	ดอนคา จุดที่ 1	ท่าตะโก	นครสวรรค์
135	ดอนคา จุดที่ 2	ท่าตะโก	นครสวรรค์
136	พนมเศษ จุดที่ 1	ท่าตะโก	นครสวรรค์
137	พนมเศษ จุดที่ 2	ท่าตะโก	นครสวรรค์
138	พนมรอก จุดที่ 1	ท่าตะโก	นครสวรรค์
139	พนมรอก จุดที่ 2	ท่าตะโก	นครสวรรค์
140	พนมรอก จุดที่ 3	ท่าตะโก	นครสวรรค์







## ภาคผนวก ก

รายชื่อสถานที่ดำเนินการติดตั้งป้ายโครงการ ขนาด 0.40\*0.30 เมตร จำนวน 438 ป้าย

โครงการเติมน้ำใต้ดินระดับตื้น ปิงบประมาณ พ.ศ. 2566

ลำดับ	ตำบล	อำเภอ	จังหวัด
141	วังใหญ่ จุดที่ 1	ท่าตะโก	นครสวรรค์
142	วังใหญ่ จุดที่ 2	ท่าตะโก	นครสวรรค์
143	วังใหญ่ จุดที่ 3	ท่าตะโก	นครสวรรค์
144	วังมหากร จุดที่ 1	ท่าตะโก	นครสวรรค์
145	วังมหากร จุดที่ 2	ท่าตะโก	นครสวรรค์
146	วังมหากร จุดที่ 3	ท่าตะโก	นครสวรรค์
147	หนองหลวง จุดที่ 1	ท่าตะโก	นครสวรรค์
148	หนองหลวง จุดที่ 2	ท่าตะโก	นครสวรรค์
149	หนองหลวง จุดที่ 3	ท่าตะโก	นครสวรรค์
150	หัวถนน จุดที่ 1	ท่าตะโก	นครสวรรค์
151	หัวถนน จุดที่ 2	ท่าตะโก	นครสวรรค์
152	หัวถนน จุดที่ 3	ท่าตะโก	นครสวรรค์
153	เขาทอง	พยุหะคีรี	นครสวรรค์
154	นิคมเขาบ่อแก้ว จุดที่ 1	พยุหะคีรี	นครสวรรค์
155	นิคมเขาบ่อแก้ว จุดที่ 2	พยุหะคีรี	นครสวรรค์
156	นิคมเขาบ่อแก้ว จุดที่ 3	พยุหะคีรี	นครสวรรค์
157	ยางขาว จุดที่ 1	พยุหะคีรี	นครสวรรค์
158	ยางขาว จุดที่ 2	พยุหะคีรี	นครสวรรค์
159	ยางขาว จุดที่ 3	พยุหะคีรี	นครสวรรค์
160	ยางขาว จุดที่ 4	พยุหะคีรี	นครสวรรค์
161	มาบแก จุดที่ 1	ลาดยาว	นครสวรรค์
162	มาบแก จุดที่ 2	ลาดยาว	นครสวรรค์
163	บ้านไร่ จุดที่ 1	ศรีสำโรง	สุโขทัย
164	บ้านไร่ จุดที่ 2	ศรีสำโรง	สุโขทัย
165	บ้านไร่ จุดที่ 3	ศรีสำโรง	สุโขทัย
166	บ้านไร่ จุดที่ 4	ศรีสำโรง	สุโขทัย
167	บ้านไร่ จุดที่ 5	ศรีสำโรง	สุโขทัย
168	บ้านไร่ จุดที่ 6	ศรีสำโรง	สุโขทัย
169	บ้านไร่ จุดที่ 7	ศรีสำโรง	สุโขทัย
170	บ้านไร่ จุดที่ 8	ศรีสำโรง	สุโขทัย
171	บ้านไร่ จุดที่ 9	ศรีสำโรง	สุโขทัย
172	บ้านไร่ จุดที่ 10	ศรีสำโรง	สุโขทัย
173	บ้านไร่ จุดที่ 11	ศรีสำโรง	สุโขทัย
174	บ้านไร่ จุดที่ 12	ศรีสำโรง	สุโขทัย
175	บ้านไร่ จุดที่ 13	ศรีสำโรง	สุโขทัย





## ภาคผนวก ก

รายชื่อสถานที่ดำเนินการติดตั้งป้ายโครงการ ขนาด 0.40\*0.30 เมตร จำนวน 438 ป้าย  
โครงการเติมน้ำใต้ดินระดับตื้น ปิงบประมาณ พ.ศ. 2566

ลำดับ	ตำบล	อำเภอ	จังหวัด
176	บ้านไร่ จุดที่ 14	ศรีสำโรง	สุโขทัย
177	บ้านไร่ จุดที่ 15	ศรีสำโรง	สุโขทัย
178	บ้านไร่ จุดที่ 16	ศรีสำโรง	สุโขทัย
179	บ้านไร่ จุดที่ 17	ศรีสำโรง	สุโขทัย
180	บ้านไร่ จุดที่ 18	ศรีสำโรง	สุโขทัย
181	บ้านไร่ จุดที่ 19	ศรีสำโรง	สุโขทัย
182	บ้านไร่ จุดที่ 20	ศรีสำโรง	สุโขทัย
183	บ้านไร่ จุดที่ 21	ศรีสำโรง	สุโขทัย
184	บ้านไร่ จุดที่ 22	ศรีสำโรง	สุโขทัย
185	บ้านไร่ จุดที่ 23	ศรีสำโรง	สุโขทัย
186	บ้านไร่ จุดที่ 24	ศรีสำโรง	สุโขทัย
187	บ้านไร่ จุดที่ 25	ศรีสำโรง	สุโขทัย
188	บ้านไร่ จุดที่ 26	ศรีสำโรง	สุโขทัย
189	บ้านไร่ จุดที่ 27	ศรีสำโรง	สุโขทัย
190	บ้านไร่ จุดที่ 28	ศรีสำโรง	สุโขทัย
191	บ้านไร่ จุดที่ 29	ศรีสำโรง	สุโขทัย
192	บ้านไร่ จุดที่ 30	ศรีสำโรง	สุโขทัย
193	บ้านไร่ จุดที่ 31	ศรีสำโรง	สุโขทัย
194	บ้านไร่ จุดที่ 32	ศรีสำโรง	สุโขทัย
195	เนินปอ จุดที่ 1	สามง่าม	พิจิตร
196	เนินปอ จุดที่ 2	สามง่าม	พิจิตร
197	เนินปอ จุดที่ 3	สามง่าม	พิจิตร
198	เนินปอ จุดที่ 4	สามง่าม	พิจิตร
199	เนินปอ จุดที่ 5	สามง่าม	พิจิตร
200	เนินปอ จุดที่ 6	สามง่าม	พิจิตร
201	เนินปอ จุดที่ 7	สามง่าม	พิจิตร
202	เนินปอ จุดที่ 8	สามง่าม	พิจิตร
203	เนินปอ จุดที่ 9	สามง่าม	พิจิตร
204	เนินปอ จุดที่ 10	สามง่าม	พิจิตร
205	เนินปอ จุดที่ 11	สามง่าม	พิจิตร
206	เนินปอ จุดที่ 12	สามง่าม	พิจิตร
207	เนินปอ จุดที่ 13	สามง่าม	พิจิตร
208	เนินปอ จุดที่ 14	สามง่าม	พิจิตร
209	เนินปอ จุดที่ 15	สามง่าม	พิจิตร
210	เนินปอ จุดที่ 16	สามง่าม	พิจิตร





## ภาคผนวก ก

รายชื่อสถานที่ดำเนินการติดตั้งป้ายโครงการ ขนาด 0.40\*0.30 เมตร จำนวน 438 ป้าย  
โครงการเติมน้ำใต้ดินระดับตื้น ปิงบประมาณ พ.ศ. 2566

ลำดับ	ตำบล	อำเภอ	จังหวัด
211	เนินปอ จุดที่ 17	สามง่าม	พิจิตร
212	เนินปอ จุดที่ 18	สามง่าม	พิจิตร
213	เนินปอ จุดที่ 19	สามง่าม	พิจิตร
214	เนินปอ จุดที่ 20	สามง่าม	พิจิตร
215	เนินปอ จุดที่ 21	สามง่าม	พิจิตร
216	เนินปอ จุดที่ 22	สามง่าม	พิจิตร
217	เนินปอ จุดที่ 23	สามง่าม	พิจิตร
218	เนินปอ จุดที่ 24	สามง่าม	พิจิตร
219	เนินปอ จุดที่ 25	สามง่าม	พิจิตร
220	เนินปอ จุดที่ 26	สามง่าม	พิจิตร
221	เนินปอ จุดที่ 27	สามง่าม	พิจิตร
222	เนินปอ จุดที่ 28	สามง่าม	พิจิตร
223	เนินปอ จุดที่ 29	สามง่าม	พิจิตร
224	เนินปอ จุดที่ 30	สามง่าม	พิจิตร
225	เนินปอ จุดที่ 31	สามง่าม	พิจิตร
226	เนินปอ จุดที่ 32	สามง่าม	พิจิตร
227	เนินปอ จุดที่ 33	สามง่าม	พิจิตร
228	เนินปอ จุดที่ 34	สามง่าม	พิจิตร
229	เนินปอ จุดที่ 35	สามง่าม	พิจิตร
230	เนินปอ จุดที่ 36	สามง่าม	พิจิตร
231	เนินปอ จุดที่ 37	สามง่าม	พิจิตร
232	เนินปอ จุดที่ 38	สามง่าม	พิจิตร
233	เนินปอ จุดที่ 39	สามง่าม	พิจิตร
234	เนินปอ จุดที่ 40	สามง่าม	พิจิตร
235	เนินปอ จุดที่ 41	สามง่าม	พิจิตร
236	เนินปอ จุดที่ 42	สามง่าม	พิจิตร
237	เนินปอ จุดที่ 43	สามง่าม	พิจิตร
238	เนินปอ จุดที่ 44	สามง่าม	พิจิตร
239	เนินปอ จุดที่ 45	สามง่าม	พิจิตร
240	เนินปอ จุดที่ 46	สามง่าม	พิจิตร
241	เนินปอ จุดที่ 47	สามง่าม	พิจิตร
242	เนินปอ จุดที่ 48	สามง่าม	พิจิตร
243	เนินปอ จุดที่ 49	สามง่าม	พิจิตร
244	เนินปอ จุดที่ 50	สามง่าม	พิจิตร
245	เนินปอ จุดที่ 51	สามง่าม	พิจิตร





## ภาคผนวก ก

รายชื่อสถานที่ดำเนินการติดตั้งป้ายโครงการ ขนาด 0.40\*0.30 เมตร จำนวน 438 ป้าย  
โครงการเติมน้ำใต้ดินระดับตื้น ปิงปประมาณ พ.ศ. 2566

ลำดับ	ตำบล	อำเภอ	จังหวัด
246	เนินปอ จุดที่ 52	สามง่าม	พิจิตร
247	เนินปอ จุดที่ 53	สามง่าม	พิจิตร
248	เนินปอ จุดที่ 54	สามง่าม	พิจิตร
249	เนินปอ จุดที่ 55	สามง่าม	พิจิตร
250	เนินปอ จุดที่ 56	สามง่าม	พิจิตร
251	เนินปอ จุดที่ 57	สามง่าม	พิจิตร
252	เนินปอ จุดที่ 58	สามง่าม	พิจิตร
253	เนินปอ จุดที่ 59	สามง่าม	พิจิตร
254	เนินปอ จุดที่ 60	สามง่าม	พิจิตร
255	เนินปอ จุดที่ 61	สามง่าม	พิจิตร
256	เนินปอ จุดที่ 62	สามง่าม	พิจิตร
257	เนินปอ จุดที่ 63	สามง่าม	พิจิตร
258	เนินปอ จุดที่ 64	สามง่าม	พิจิตร
259	เนินปอ จุดที่ 65	สามง่าม	พิจิตร
260	เนินปอ จุดที่ 66	สามง่าม	พิจิตร
261	เนินปอ จุดที่ 67	สามง่าม	พิจิตร
262	เนินปอ จุดที่ 68	สามง่าม	พิจิตร
263	เนินปอ จุดที่ 69	สามง่าม	พิจิตร
264	เนินปอ จุดที่ 70	สามง่าม	พิจิตร
265	เนินปอ จุดที่ 71	สามง่าม	พิจิตร
266	เนินปอ จุดที่ 72	สามง่าม	พิจิตร
267	เนินปอ จุดที่ 73	สามง่าม	พิจิตร
268	เนินปอ จุดที่ 74	สามง่าม	พิจิตร
269	เนินปอ จุดที่ 75	สามง่าม	พิจิตร
270	เนินปอ จุดที่ 76	สามง่าม	พิจิตร
271	เนินปอ จุดที่ 77	สามง่าม	พิจิตร
272	เนินปอ จุดที่ 78	สามง่าม	พิจิตร
273	เนินปอ จุดที่ 79	สามง่าม	พิจิตร
274	เนินปอ จุดที่ 80	สามง่าม	พิจิตร
275	เนินปอ จุดที่ 81	สามง่าม	พิจิตร
276	เนินปอ จุดที่ 82	สามง่าม	พิจิตร
277	เนินปอ จุดที่ 83	สามง่าม	พิจิตร
278	เนินปอ จุดที่ 84	สามง่าม	พิจิตร
279	เนินปอ จุดที่ 85	สามง่าม	พิจิตร
280	เนินปอ จุดที่ 86	สามง่าม	พิจิตร







## ภาคผนวก ก

รายชื่อสถานที่ดำเนินการติดตั้งป้ายโครงการ ขนาด 0.40\*0.30 เมตร จำนวน 438 ป้าย

โครงการเติมน้ำใต้ดินระดับตื้น ปิงบประมาณ พ.ศ. 2566

ลำดับ	ตำบล	อำเภอ	จังหวัด
281	เนินปอ จุดที่ 87	สามง่าม	พิจิตร
282	เนินปอ จุดที่ 88	สามง่าม	พิจิตร
283	เนินปอ จุดที่ 89	สามง่าม	พิจิตร
284	เนินปอ จุดที่ 90	สามง่าม	พิจิตร
285	เนินปอ จุดที่ 91	สามง่าม	พิจิตร
286	เนินปอ จุดที่ 92	สามง่าม	พิจิตร
287	เนินปอ จุดที่ 93	สามง่าม	พิจิตร
288	เนินปอ จุดที่ 94	สามง่าม	พิจิตร
289	เนินปอ จุดที่ 95	สามง่าม	พิจิตร
290	เนินปอ จุดที่ 96	สามง่าม	พิจิตร
291	เนินปอ จุดที่ 97	สามง่าม	พิจิตร
292	เนินปอ จุดที่ 98	สามง่าม	พิจิตร
293	เนินปอ จุดที่ 99	สามง่าม	พิจิตร
294	เนินปอ จุดที่ 100	สามง่าม	พิจิตร
295	เนินปอ จุดที่ 101	สามง่าม	พิจิตร
296	เนินปอ จุดที่ 102	สามง่าม	พิจิตร
297	เนินปอ จุดที่ 103	สามง่าม	พิจิตร
298	เนินปอ จุดที่ 104	สามง่าม	พิจิตร
299	เนินปอ จุดที่ 105	สามง่าม	พิจิตร
300	เนินปอ จุดที่ 106	สามง่าม	พิจิตร
301	เนินปอ จุดที่ 107	สามง่าม	พิจิตร
302	เนินปอ จุดที่ 108	สามง่าม	พิจิตร
303	เนินปอ จุดที่ 109	สามง่าม	พิจิตร
304	เนินปอ จุดที่ 110	สามง่าม	พิจิตร
305	เนินปอ จุดที่ 111	สามง่าม	พิจิตร
306	เนินปอ จุดที่ 112	สามง่าม	พิจิตร
307	เนินปอ จุดที่ 113	สามง่าม	พิจิตร
308	เนินปอ จุดที่ 114	สามง่าม	พิจิตร
309	เนินปอ จุดที่ 115	สามง่าม	พิจิตร
310	เนินปอ จุดที่ 116	สามง่าม	พิจิตร
311	เนินปอ จุดที่ 117	สามง่าม	พิจิตร
312	เนินปอ จุดที่ 118	สามง่าม	พิจิตร
313	เนินปอ จุดที่ 119	สามง่าม	พิจิตร
314	เนินปอ จุดที่ 120	สามง่าม	พิจิตร
315	เนินปอ จุดที่ 121	สามง่าม	พิจิตร







## ภาคผนวก ก

รายชื่อสถานที่ดำเนินการติดตั้งป้ายโครงการ ขนาด 0.40\*0.30 เมตร จำนวน 438 ป้าย

โครงการเติมน้ำใต้ดินระดับตื้น ปิงบประมาณ พ.ศ. 2566

ลำดับ	ตำบล	อำเภอ	จังหวัด
316	เนินปอ จุดที่ 122	สามง่าม	พิจิตร
317	เนินปอ จุดที่ 123	สามง่าม	พิจิตร
318	เนินปอ จุดที่ 124	สามง่าม	พิจิตร
319	เนินปอ จุดที่ 125	สามง่าม	พิจิตร
320	เนินปอ จุดที่ 126	สามง่าม	พิจิตร
321	เนินปอ จุดที่ 127	สามง่าม	พิจิตร
322	เนินปอ จุดที่ 128	สามง่าม	พิจิตร
323	เนินปอ จุดที่ 129	สามง่าม	พิจิตร
324	เนินปอ จุดที่ 130	สามง่าม	พิจิตร
325	เนินปอ จุดที่ 131	สามง่าม	พิจิตร
326	เนินปอ จุดที่ 132	สามง่าม	พิจิตร
327	บ้านคลอง	เมืองพิจนุโลก	พิจนุโลก
328	นาบัว	นครไทย	พิจนุโลก
329	ยางโกลน	นครไทย	พิจนุโลก
330	นิคมพัฒนา จุดที่ 1	บางระกำ	พิจนุโลก
331	นิคมพัฒนา จุดที่ 2	บางระกำ	พิจนุโลก
332	นิคมพัฒนา จุดที่ 3	บางระกำ	พิจนุโลก
333	นิคมพัฒนา จุดที่ 4	บางระกำ	พิจนุโลก
334	นิคมพัฒนา จุดที่ 5	บางระกำ	พิจนุโลก
335	นิคมพัฒนา จุดที่ 6	บางระกำ	พิจนุโลก
336	นิคมพัฒนา จุดที่ 7	บางระกำ	พิจนุโลก
337	นิคมพัฒนา จุดที่ 8	บางระกำ	พิจนุโลก
338	นิคมพัฒนา จุดที่ 9	บางระกำ	พิจนุโลก
339	นิคมพัฒนา จุดที่ 10	บางระกำ	พิจนุโลก
340	นิคมพัฒนา จุดที่ 11	บางระกำ	พิจนุโลก
341	นิคมพัฒนา จุดที่ 12	บางระกำ	พิจนุโลก
342	นิคมพัฒนา จุดที่ 13	บางระกำ	พิจนุโลก
343	นิคมพัฒนา จุดที่ 14	บางระกำ	พิจนุโลก
344	นิคมพัฒนา จุดที่ 15	บางระกำ	พิจนุโลก
345	นิคมพัฒนา จุดที่ 16	บางระกำ	พิจนุโลก
346	นิคมพัฒนา จุดที่ 17	บางระกำ	พิจนุโลก
347	นิคมพัฒนา จุดที่ 18	บางระกำ	พิจนุโลก
348	นิคมพัฒนา จุดที่ 19	บางระกำ	พิจนุโลก
349	นิคมพัฒนา จุดที่ 20	บางระกำ	พิจนุโลก
350	นิคมพัฒนา จุดที่ 21	บางระกำ	พิจนุโลก





## ภาคผนวก ก

รายชื่อสถานที่ดำเนินการติดตั้งป้ายโครงการ ขนาด 0.40\*0.30 เมตร จำนวน 438 ป้าย

โครงการเติมน้ำใต้ดินระดับตื้น ปิงบประมาณ พ.ศ. 2566

ลำดับ	ตำบล	อำเภอ	จังหวัด
351	บ่อทอง	บางระกำ	พิษณุโลก
352	ดงประคำ	พรหมพิราม	พิษณุโลก
353	ทับยายเชียง	พรหมพิราม	พิษณุโลก
354	วังวาน	พรหมพิราม	พิษณุโลก
355	แม่ระกา	วังทอง	พิษณุโลก
356	วังทอง	วังทอง	พิษณุโลก
357	คลองลานพัฒนา จุดที่ 1	คลองลาน	กำแพงเพชร
358	คลองลานพัฒนา จุดที่ 2	คลองลาน	กำแพงเพชร
359	คลองลานพัฒนา จุดที่ 3	คลองลาน	กำแพงเพชร
360	คลองลานพัฒนา จุดที่ 4	คลองลาน	กำแพงเพชร
361	คลองลานพัฒนา จุดที่ 5	คลองลาน	กำแพงเพชร
362	คลองลานพัฒนา จุดที่ 6	คลองลาน	กำแพงเพชร
363	คลองลานพัฒนา จุดที่ 7	คลองลาน	กำแพงเพชร
364	คลองลานพัฒนา จุดที่ 8	คลองลาน	กำแพงเพชร
365	คลองลานพัฒนา จุดที่ 9	คลองลาน	กำแพงเพชร
366	คลองลานพัฒนา จุดที่ 10	คลองลาน	กำแพงเพชร
367	คลองลานพัฒนา จุดที่ 11	คลองลาน	กำแพงเพชร
368	คลองลานพัฒนา จุดที่ 12	คลองลาน	กำแพงเพชร
369	คลองลานพัฒนา จุดที่ 13	คลองลาน	กำแพงเพชร
370	คลองลานพัฒนา จุดที่ 14	คลองลาน	กำแพงเพชร
371	คลองลานพัฒนา จุดที่ 15	คลองลาน	กำแพงเพชร
372	คลองลานพัฒนา จุดที่ 16	คลองลาน	กำแพงเพชร
373	คลองลานพัฒนา จุดที่ 17	คลองลาน	กำแพงเพชร
374	คลองลานพัฒนา จุดที่ 18	คลองลาน	กำแพงเพชร
375	คลองลานพัฒนา จุดที่ 19	คลองลาน	กำแพงเพชร
376	คลองลานพัฒนา จุดที่ 20	คลองลาน	กำแพงเพชร
377	คลองลานพัฒนา จุดที่ 21	คลองลาน	กำแพงเพชร
378	คลองลานพัฒนา จุดที่ 22	คลองลาน	กำแพงเพชร
379	คลองลานพัฒนา จุดที่ 23	คลองลาน	กำแพงเพชร
380	คลองลานพัฒนา จุดที่ 24	คลองลาน	กำแพงเพชร
381	คลองลานพัฒนา จุดที่ 25	คลองลาน	กำแพงเพชร
382	คลองลานพัฒนา จุดที่ 26	คลองลาน	กำแพงเพชร
383	คลองลานพัฒนา จุดที่ 27	คลองลาน	กำแพงเพชร
384	คลองลานพัฒนา จุดที่ 28	คลองลาน	กำแพงเพชร
385	คลองลานพัฒนา จุดที่ 29	คลองลาน	กำแพงเพชร





## ภาคผนวก ก

รายชื่อสถานที่ดำเนินการติดตั้งป้ายโครงการ ขนาด 0.40\*0.30 เมตร จำนวน 438 ป้าย  
โครงการเติมน้ำใต้ดินระดับตื้น ปิงบประมาณ พ.ศ. 2566

ลำดับ	ตำบล	อำเภอ	จังหวัด
386	คลองลานพัฒนา จุดที่ 30	คลองลาน	กำแพงเพชร
387	คลองลานพัฒนา จุดที่ 31	คลองลาน	กำแพงเพชร
388	คลองลานพัฒนา จุดที่ 32	คลองลาน	กำแพงเพชร
389	คลองลานพัฒนา จุดที่ 33	คลองลาน	กำแพงเพชร
390	คลองลานพัฒนา จุดที่ 34	คลองลาน	กำแพงเพชร
391	คลองลานพัฒนา จุดที่ 35	คลองลาน	กำแพงเพชร
392	คลองลานพัฒนา จุดที่ 36	คลองลาน	กำแพงเพชร
393	คลองลานพัฒนา จุดที่ 37	คลองลาน	กำแพงเพชร
394	คลองลานพัฒนา จุดที่ 38	คลองลาน	กำแพงเพชร
395	คลองลานพัฒนา จุดที่ 39	คลองลาน	กำแพงเพชร
396	คลองลานพัฒนา จุดที่ 40	คลองลาน	กำแพงเพชร
397	คลองลานพัฒนา จุดที่ 41	คลองลาน	กำแพงเพชร
398	คลองลานพัฒนา จุดที่ 42	คลองลาน	กำแพงเพชร
399	คลองลานพัฒนา จุดที่ 43	คลองลาน	กำแพงเพชร
400	คลองลานพัฒนา จุดที่ 44	คลองลาน	กำแพงเพชร
401	คลองลานพัฒนา จุดที่ 45	คลองลาน	กำแพงเพชร
402	คลองลานพัฒนา จุดที่ 46	คลองลาน	กำแพงเพชร
403	คลองลานพัฒนา จุดที่ 47	คลองลาน	กำแพงเพชร
404	คลองลานพัฒนา จุดที่ 48	คลองลาน	กำแพงเพชร
405	คลองลานพัฒนา จุดที่ 49	คลองลาน	กำแพงเพชร
406	คลองลานพัฒนา จุดที่ 50	คลองลาน	กำแพงเพชร
407	คลองลานพัฒนา จุดที่ 51	คลองลาน	กำแพงเพชร
408	คลองลานพัฒนา จุดที่ 52	คลองลาน	กำแพงเพชร
409	คลองลานพัฒนา จุดที่ 53	คลองลาน	กำแพงเพชร
410	คลองลานพัฒนา จุดที่ 54	คลองลาน	กำแพงเพชร
411	คลองลานพัฒนา จุดที่ 55	คลองลาน	กำแพงเพชร
412	คลองลานพัฒนา จุดที่ 56	คลองลาน	กำแพงเพชร
413	คลองลานพัฒนา จุดที่ 57	คลองลาน	กำแพงเพชร
414	คลองลานพัฒนา จุดที่ 58	คลองลาน	กำแพงเพชร
415	คลองลานพัฒนา จุดที่ 59	คลองลาน	กำแพงเพชร
416	คลองลานพัฒนา จุดที่ 60	คลองลาน	กำแพงเพชร
417	คลองลานพัฒนา จุดที่ 61	คลองลาน	กำแพงเพชร
418	คลองลานพัฒนา จุดที่ 62	คลองลาน	กำแพงเพชร
419	คลองลานพัฒนา จุดที่ 63	คลองลาน	กำแพงเพชร
420	คลองลานพัฒนา จุดที่ 64	คลองลาน	กำแพงเพชร





## ภาคผนวก ก

รายชื่อสถานที่ดำเนินการติดตั้งป้ายโครงการ ขนาด 0.40\*0.30 เมตร จำนวน 438 ป้าย  
โครงการเติมน้ำใต้ดินระดับตื้น ปีงบประมาณ พ.ศ. 2566

ลำดับ	ตำบล	อำเภอ	จังหวัด
421	คลองลานพัฒนา จุดที่ 65	คลองลาน	กำแพงเพชร
422	คลองลานพัฒนา จุดที่ 66	คลองลาน	กำแพงเพชร
423	คลองลานพัฒนา จุดที่ 67	คลองลาน	กำแพงเพชร
424	คลองลานพัฒนา จุดที่ 68	คลองลาน	กำแพงเพชร
425	คลองลานพัฒนา จุดที่ 69	คลองลาน	กำแพงเพชร
426	คลองลานพัฒนา จุดที่ 70	คลองลาน	กำแพงเพชร
427	คลองลานพัฒนา จุดที่ 71	คลองลาน	กำแพงเพชร
428	คลองลานพัฒนา จุดที่ 72	คลองลาน	กำแพงเพชร
429	คลองลานพัฒนา จุดที่ 73	คลองลาน	กำแพงเพชร
430	คลองลานพัฒนา จุดที่ 74	คลองลาน	กำแพงเพชร
431	คลองลานพัฒนา จุดที่ 75	คลองลาน	กำแพงเพชร
432	คลองลานพัฒนา จุดที่ 76	คลองลาน	กำแพงเพชร
433	คลองลานพัฒนา จุดที่ 77	คลองลาน	กำแพงเพชร
434	คลองลานพัฒนา จุดที่ 78	คลองลาน	กำแพงเพชร
435	คลองลานพัฒนา จุดที่ 79	คลองลาน	กำแพงเพชร
436	คลองลานพัฒนา จุดที่ 80	คลองลาน	กำแพงเพชร
437	คลองลานพัฒนา จุดที่ 81	คลองลาน	กำแพงเพชร
438	คลองลานพัฒนา จุดที่ 82	คลองลาน	กำแพงเพชร







ภาคผนวก ข รูปแบบป้ายโครงการ

 กรมทรัพยากรน้ำบาดาล กระทรวงทรัพยากรธรรมชาติและสิ่งแวดล้อม  
โครงการเติมน้ำใต้ดินระดับต้น ปีงบประมาณ 2566

**ระบบเติมน้ำใต้ดินผ่านบ่อบวงคอนกรีต**

50 pt - หมายเลขบ่อ MAR \_\_\_\_\_ ความลึก \_\_\_\_\_ เมตร

ที่ก่อก่ UTME \_\_\_\_\_ UTM \_\_\_\_\_ โซน \_\_\_\_\_

สถานที่ \_\_\_\_\_ บ้าน \_\_\_\_\_

36 pt หมู่บ้าน \_\_\_\_\_ ตำบล \_\_\_\_\_

อำเภอ \_\_\_\_\_ จังหวัด \_\_\_\_\_

5x5 ซม. 

ทรัพย์สินของทางราชการโปรดอย่ารื้อถอนทำลาย  
ผู้รื้อถอนทำลายมีความผิดทางกฎหมาย 20 pt

ขนาดหน้า \* ต่อมาเมื่อมูลค่าเพิ่มเติม  
1. โทร. 02-266-7500  
2. เว็บไซต์ [www.dgr.go.th/psk/contact](http://www.dgr.go.th/psk/contact)

ข้อมูลเกี่ยวกับโครงการเติมน้ำใต้ดินระดับต้น --- 20 pt

40 cm. 30 cm.

ตัวหนังสือใช้ Font TH SarabanPSK ตัวหนา สีขาว พื้นป้ายสีน้ำเงิน





Mr. Ant.